



Presentación

El Fondo de Población de las Naciones Unidas de Venezuela, presenta el Boletín N° 1, referido a la **Distribución de la Población en Venezuela y sus Entidades Federales, Censo 1990 y Censo 2001**. En este primer número se exponen datos sobre la Población y las variaciones inter-censales de algunos indicadores demográficos.

CUADRO N°1

Distribución de la Población y algunos indicadores demográficos.
Censo 1990 y Censo 2001

Entidad Federal	Población		Índice de Masculinidad		Población por Grupo de Edad (%)					
					0 - 14 años	15 - 64 años	65 y más años	0 - 14 años	15 - 64 años	65 y más años
	1990 a/	2001 b/	1990	2001	1990			2001		
Venezuela	18.104.143	23.054.210	99,3	97,9	37,3	58,7	4,0	33,1	62,0	4,9
Estados										
Distrito Capital	1.823.222	1.836.286	93,5	91,1	29,8	65,6	4,6	26,3	67,2	6,5
Amazonas	55.717	70.464	105,3	102,3	44,5	53,0	2,5	39,2	57,8	3,0
Anzoátegui	859.758	1.222.225	100,5	100,2	39,7	56,7	3,6	33,8	62,1	4,1
Apure	285.412	377.756	106,4	103,1	44,6	52,0	3,4	41,7	54,4	3,9
Aragua	1.120.132	1.449.616	99,2	96,9	35,4	61,0	3,6	31,0	64,3	4,7
Barinas	424.491	624.508	103,9	103,6	42,7	53,8	3,5	38,3	57,4	4,3
Bolívar	900.310	1.214.846	104,1	100,0	40,4	56,8	2,8	35,8	60,8	3,4
Carabobo	1.453.232	1.932.168	98,9	96,8	36,7	59,9	3,4	31,9	63,8	4,3
Cojedes	182.066	253.105	104,3	102,4	40,4	56,1	3,5	35,7	60,3	4,0
Delta Amacuro	84.564	97.987	105,8	102,0	45,0	51,5	3,5	40,2	55,9	3,9
Falcón	599.185	763.188	99,7	99,6	38,2	57,2	4,6	34,0	60,6	5,4
Guarico	488.623	627.086	104,5	101,2	40,4	55,7	3,9	36,5	58,8	4,7
Lara	1.193.161	1.556.415	98,3	97,8	38,3	57,5	4,2	32,9	62,2	4,9
Mérida	570.215	715.268	99,4	97,7	37,8	57,3	4,9	33,2	61,0	5,8
Miranda	1.871.093	2.330.872	94,6	93,2	33,3	62,6	4,1	29,8	64,7	5,5
Monagas	470.157	712.626	101,8	101,3	42,1	53,9	4,0	36,0	60,0	4,0
Nueva Esparta	263.748	373.851	102,7	99,7	36,2	59,0	4,8	31,8	63,0	5,2
Portuguesa	576.435	725.740	104,3	101,6	41,8	54,8	3,4	37,9	58,1	4,0
Sucre	679.595	786.483	101,9	100,7	41,4	53,7	4,9	35,6	58,5	5,9
Táchira	807.712	992.669	99,7	97,8	37,9	57,5	4,6	32,7	61,9	5,4
Trujillo	493.912	608.563	99,5	99,0	38,6	55,6	5,8	34,0	59,5	6,5
Vargas	280.439	298.109	102,4	99,4	33,1	62,5	4,4	29,5	65,0	5,5
Yaracuy	384.536	499.049	102,4	101,3	39,8	56,0	4,2	36,0	59,2	4,8
Zulia	2.235.305	2.983.679	98,7	98,1	37,6	58,8	3,6	34,2	61,4	4,4
Dep. Federales 1/	1.123	1.651	189,3	124,9	31,5	65,6	2,9	30,9	65,6	3,5

Fuente: Instituto Nacional de Estadística (INE) / Censo General de Población y Vivienda 1990 y 2001

Nota: en el Censo 2001 no se incluye los resultados del Censo de Comunidades Indígenas

1/ Población corregida de Dependencias Federales para el Censo 1990

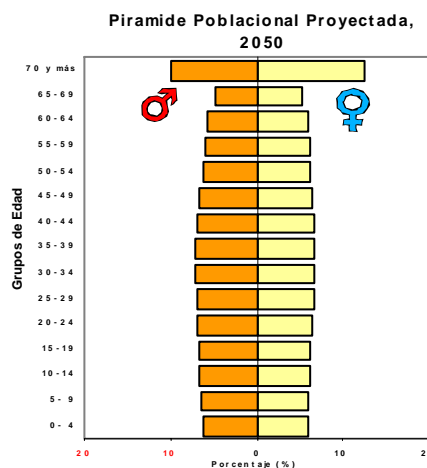
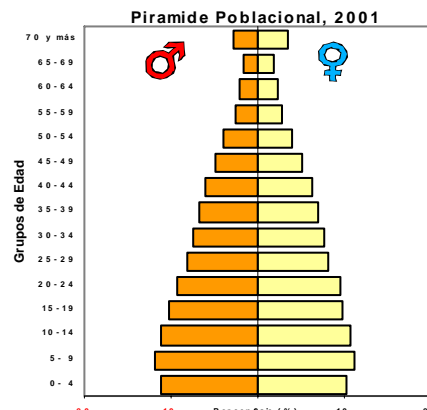
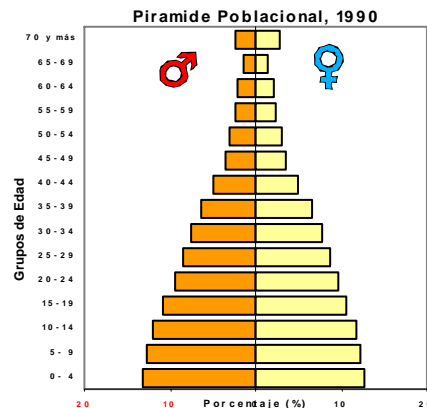
a/ Omisión Censal 1990 (6,7%)

b/ Omisión Censal 2001 (6,8%)

Continuación **CUADRO N°1**

Entidad Federal	Tasa Anual de Crecimiento Geométrico (%)	Densidad (Hab./ Km2)		Relación de Dependencia (%)		Relación Adultos Mayores / Jóvenes (%)	
	1990 - 2001	2001	1990	1990	2001	1990	2001
Venezuela	2,3	20,1	25,7	70,4	61,3	10,7	14,8
Estados							
Distrito Capital	0,1	4210,7	4240,8	52,4	48,8	15,4	24,7
Amazonas	2,2	0,3	0,4	88,7	73,0	5,6	7,7
Anzoátegui	3,2	19,9	28,2	76,4	61,0	9,1	12,1
Apure	2,6	3,7	4,9	92,3	83,8	7,6	9,4
Aragua	2,4	161,9	209,5	63,9	55,5	10,2	15,2
Barinas	3,6	12,1	17,7	85,9	74,2	8,2	11,2
Bolívar	2,8	3,8	5,1	76,1	64,5	6,9	9,5
Carabobo	2,6	332,6	442,2	66,9	56,7	9,3	13,5
Cojedes	3,0	12,3	17,1	78,3	65,8	8,7	11,2
Delta Amacuro	1,3	2,1	2,4	94,2	78,9	7,8	9,7
Falcón	2,2	24,2	30,0	74,8	65,0	12,0	15,9
Guarico	2,3	7,5	9,6	79,5	70,1	9,7	12,9
Lara	2,4	60,3	78,6	73,9	60,8	11,0	14,9
Mérida	2,1	50,5	63,3	74,5	63,9	13,0	17,5
Miranda	2,0	235,4	293,2	59,7	54,6	12,3	18,5
Monagas	3,8	16,3	24,7	85,5	66,7	9,5	11,1
Nueva Esparta	3,2	229,3	325,1	69,5	58,7	13,3	16,4
Portuguesa	2,1	37,9	47,7	82,5	72,1	8,1	10,6
Sucre	1,3	57,6	66,7	86,2	70,9	11,8	16,6
Táchira	1,9	72,8	89,4	73,9	61,6	12,1	16,5
Trujillo	1,9	66,7	82,2	79,9	68,1	15,0	19,1
Vargas	0,6	187,3	199,1	60,0	53,8	13,3	18,6
Yaracuy	2,4	54,2	70,3	78,6	68,9	10,6	13,3
Zulia	2,7	44,5	59,4	70,1	62,9	9,6	12,9
Dep. Federales	3,6	9,4	13,8	52,4	52,4	9,2	11,3

Piramides de Población Venezuela, 1990, 2001 y Proyectada 2050



Fuente: Instituto Nacional de Estadística (INE)

Nota: en el Censo 2001 no se incluye los resultados del Censo de Comunidades Indígenas

1/ Población corregida de Dependencias Federales para el Censo 1990

a/ Omisión Censal 1990 (6,7%)

b/ Omisión Censal 2001 (6,8%)

GLOSARIO DE TERMINOS

Índice de Masculinidad: es el cociente entre la población masculina y la población femenina multiplicada por 100.

Densidad de Población: es el número medio de habitantes de una entidad que vive sobre una unidad de superficie. Se expresa en habitantes por Kilómetro cuadrados (Hab./km²).

Relación de Dependencia: Población de 0 – 14 años más población de 65 y más dividida entre la población de 15 – 64 años multiplicada por 100.

Relación Adulto mayor entre jóvenes: Población de 65 años y más entre la población menor de 4 años multiplicado por 100.